


Министерство науки и высшего образования РФ Ульяновский государственный университет	Форма	
Ф-Рабочая программа учебной дисциплины		

**УТВЕРЖДЕНО**  
на заседании Педагогического совета  
Медицинского колледжа им. А.Л.Поленова ИМЭиФК  
протокол № 11 от 20 июня 2024 г  
Филиппова С.И.  
*подпись руководителя учебного подразделения СПО*



### РАБОЧАЯ ПРОГРАММА УЧЕБНОЙ ДИСЦИПЛИНЫ

Учебная дисциплина	ГЕОГРАФИЯ
Учебное подразделение	МЕДИЦИНСКИЙ КОЛЛЕДЖ
Курс	1

Специальность 31.02.02 АКУШЕРСКОЕ ДЕЛО (3 ГОДА 6 МЕСЯЦЕВ)  
*код специальности, полное наименование*

Направленность *(при наличии)*  
(отрасль, вид инструмента)


*полное наименование*


Форма обучения \_\_\_\_\_ ОЧНАЯ \_\_\_\_\_  
*очная, заочная, очно-заочная (указать только те, которые реализуются)*

Дата введения в учебный процесс УлГУ: «1» сентября 2024г

Сведения о разработчиках:

ФИО	Должность, ученая степень, звание
Шевчук Меги Тариеловна	Преподаватель высшей категории

СОГЛАСОВАНО Председатель ПЦК общеобразовательных дисциплин
 Л.М. _____ /Чамина
(подпись)
«20» июня 2024г.

Министерство науки и высшего образования РФ Ульяновский государственный университет	Форма	
Ф-Рабочая программа учебной дисциплины		

## 1. ПАСПОРТ ПРОГРАММЫ УД

### 1.1. Цели и задачи, результаты освоения (знания, умения)

#### Цели:

- воспитание чувства патриотизма, взаимопонимания с другими народами, уважения культуры разных стран и регионов мира, ценностных ориентации личности посредством ознакомления с важнейшими проблемами современности, с ролью России как составной части мирового сообщества;
- воспитание экологической культуры на основе приобретения знаний о взаимосвязи природы, населения и хозяйства на глобальном, региональном и локальном уровнях и формирование ценностного отношения к проблемам взаимодействия человека и общества;
- формирование системы географических знаний как компонента научной картины мира, завершение формирования основ географической культуры;
- развитие познавательных интересов, навыков самопознания, интеллектуальных и творческих способностей в процессе овладения комплексом географических знаний и умений, направленных на использование их в реальной действительности;
- приобретение опыта разнообразной деятельности, направленной на достижение целей устойчивого развития.

#### Планируемые результаты освоения географии.


Личностные результаты освоения географии отражают готовность и способность обучающихся руководствоваться сформированной внутренней позицией личности, системой ценностных ориентаций, позитивных внутренних убеждений, соответствующих традиционным ценностям российского общества, расширение жизненного опыта и опыта деятельности в процессе реализации основных направлений воспитательной деятельности, в том числе в части:

#### ЛР1) гражданского воспитания:

- сформированность гражданской позиции обучающегося как активного и ответственного члена российского общества;
- осознание своих конституционных прав и обязанностей, уважение закона и правопорядка;
- принятие традиционных национальных, общечеловеческих гуманистических и демократических ценностей;
- готовность противостоять идеологии экстремизма, национализма, ксенофобии, дискриминации по социальным, религиозным, расовым, национальным признакам;
- готовность вести совместную деятельность в интересах гражданского общества, участвовать в самоуправлении в образовательной организации;
- умение взаимодействовать с социальными институтами в соответствии с их функциями и назначением;
- готовность к гуманитарной и волонтерской деятельности;

#### ЛР2) патриотического воспитания:

- сформированность российской гражданской идентичности, патриотизма, уважения к своему народу, чувства ответственности перед Родиной, гордости за свой край, свою Родину, свой язык и культуру, прошлое и настоящее многонационального народа России;
- ценностное отношение к государственным символам, историческому и

Министерство науки и высшего образования РФ Ульяновский государственный университет	Форма	
Ф-Рабочая программа учебной дисциплины		

природному наследию, памятникам, традициям народов России, достижениям России в науке, искусстве, спорте, технологиях, труде;

- идейная убежденность, готовность к служению и защите Отечества, ответственность за его судьбу;

ЛР3) духовно-нравственного воспитания:

- осознание духовных ценностей российского народа;
- сформированность нравственного сознания, этического поведения;
- способность оценивать ситуацию и принимать осознанные решения, ориентируясь на морально-нравственные нормы и ценности;
- осознание личного вклада в построение устойчивого будущего на основе формирования элементов географической и экологической культуры;
- ответственное отношение к своим родителям, созданию семьи на основе осознанного принятия ценностей семейной жизни в соответствии с традициями народов России;

ЛР4) эстетического воспитания:

- эстетическое отношение к миру, включая эстетику природных и историко-культурных объектов родного края, своей страны, быта, научного и технического творчества, спорта, труда, общественных отношений;
- способность воспринимать различные виды искусства, традиции и творчество своего и других народов, ощущать эмоциональное воздействие искусства;
- убежденность в значимости для личности и общества отечественного и мирового искусства, этнических культурных традиций и народного творчества;
- готовность к самовыражению в разных видах искусства, стремление проявлять качества творческой личности;

ЛР5) ценности научного познания:


- сформированность мировоззрения, соответствующего современному уровню развития географических наук и общественной практики, основанного на диалоге культур, способствующего осознанию своего места в поликультурном мире;
- совершенствование языковой и читательской культуры как средства взаимодействия между людьми и познания мира для применения различных источников географической информации в решении учебных и (или) практико-ориентированных задач;
- осознание ценности научной деятельности, готовность осуществлять проектную и исследовательскую деятельность в географических науках индивидуально и в группе;

ЛР6) физического воспитания, формирования культуры здоровья и эмоционального благополучия:

- сформированность здорового и безопасного образа жизни, в том числе безопасного поведения в природной среде, ответственного отношения к своему здоровью;
- потребность в физическом совершенствовании, занятиях спортивно-оздоровительной деятельностью;
- активное неприятие вредных привычек и иных форм причинения вреда физическому и психическому здоровью;

ЛР7) трудового воспитания:

- готовность к труду, осознание ценности мастерства, трудолюбие;
- готовность к активной деятельности технологической и социальной

Министерство науки и высшего образования РФ Ульяновский государственный университет	Форма	
Ф-Рабочая программа учебной дисциплины		

направленности, способность инициировать, планировать и самостоятельно выполнять такую деятельность;

- интерес к различным сферам профессиональной деятельности в области географических наук, умение совершать осознанный выбор будущей профессии и реализовывать собственные жизненные планы;
- готовность и способность к образованию и самообразованию на протяжении всей жизни;

ЛР8) экологического воспитания:

- сформированность экологической культуры, понимание влияния социально-экономических процессов на состояние природной и социальной среды, осознание глобального характера экологических проблем и географических особенностей их проявления;
- планирование и осуществление действий в окружающей среде на основе знания целей устойчивого развития человечества;
- активное неприятие действий, приносящих вред окружающей среде;
- умение прогнозировать, в том числе на основе применения географических знаний, неблагоприятные экологические последствия предпринимаемых действий, предотвращать их;
- расширение опыта деятельности экологической направленности.

В результате изучения географии на уровне среднего общего образования у обучающегося будут сформированы

ПУУД - познавательные универсальные учебные действия,

КУУД - коммуникативные универсальные учебные действия,

РУУД - регулятивные универсальные учебные действия.


У обучающегося будут сформированы следующие базовые логические действия, как часть познавательных универсальных учебных действий:

ПУУД1

- самостоятельно формулировать и актуализировать проблемы, которые могут быть решены с использованием географических знаний, рассматривать их всесторонне;
- устанавливать существенный признак или основания для сравнения, классификации географических объектов, процессов и явлений и обобщения;
- определять цели деятельности, задавать параметры и критерии их достижения;
- разрабатывать план решения географической задачи с учетом анализа имеющихся материальных и нематериальных ресурсов;
- выявлять закономерности и противоречия в рассматриваемых явлениях с учетом предложенной географической задачи;
- вносить коррективы в деятельность, оценивать соответствие результатов целям;
- координировать и выполнять работу при решении географических задач в условиях реального, виртуального и комбинированного взаимодействия;
- креативно мыслить при поиске путей решения жизненных проблем, имеющих географические аспекты.

У обучающегося будут сформированы следующие базовые исследовательские действия, как часть познавательных универсальных учебных действий:

ПУУД2

Министерство науки и высшего образования РФ Ульяновский государственный университет	Форма	
Ф-Рабочая программа учебной дисциплины		

- владеть навыками учебно-исследовательской и проектной деятельности, навыками разрешения проблем, способностью и готовностью к самостоятельному поиску методов решения практических географических задач, применению различных методов познания природных, социально-экономических и геоэкологических объектов, процессов и явлений;
- осуществлять различные виды деятельности по получению нового географического знания, его интерпретации, преобразованию и применению в различных учебных ситуациях, в том числе при создании учебных и социальных проектов;
- владеть научной терминологией, ключевыми понятиями и методами;
- формулировать собственные задачи в образовательной деятельности и жизненных ситуациях;
- выявлять причинно-следственные связи и актуализировать задачу, выдвигать гипотезу ее решения, находить аргументы для доказательства своих утверждений, задавать параметры и критерии решения;
- анализировать полученные в ходе решения задачи результаты, критически оценивать их достоверность, прогнозировать изменение в новых условиях;
- давать оценку новым ситуациям, оценивать приобретенный опыт;
- уметь переносить знания в познавательную и практическую области жизнедеятельности;
- уметь интегрировать знания из разных предметных областей;
- выдвигать новые идеи, предлагать оригинальные подходы и решения, ставить проблемы и задачи, допускающие альтернативные решения.

У обучающегося будут сформированы умения работать с информацией, как часть познавательных универсальных учебных действий:


ПУУДЗ

- выбирать и использовать различные источники географической информации, необходимые для изучения проблем, которые могут быть решены средствами географии, и поиска путей их решения, для анализа, систематизации и интерпретации информации различных видов и форм представления;
- выбирать оптимальную форму представления и визуализации информации с учетом ее назначения (тексты, картосхемы, диаграммы и другие);
- оценивать достоверность информации;
- использовать средства информационных и коммуникационных технологий, в том числе государственную информационную систему, при решении когнитивных, коммуникативных и организационных задач с соблюдением требований эргономики, техники безопасности, гигиены, ресурсосбережения, правовых и этических норм, норм информационной безопасности;
- владеть навыками распознавания и защиты информации, информационной безопасности личности.

У обучающегося будут сформированы умения общения, как часть коммуникативных универсальных учебных действий:

КУУД1

- владеть различными способами общения и взаимодействия;
- аргументированно вести диалог, уметь смягчать конфликтные ситуации;
- сопоставлять свои суждения по географическим вопросам с суждениями других

Министерство науки и высшего образования РФ Ульяновский государственный университет	Форма	
Ф-Рабочая программа учебной дисциплины		

участников диалога, обнаруживать различие и сходство позиций, задавать вопросы по существу обсуждаемой темы;

- развернуто и логично излагать свою точку зрения по географическим аспектам различных вопросов с использованием языковых средств.

У обучающегося будут сформированы умения совместной деятельности, как часть коммуникативных универсальных учебных действий:

КУУД2

- использовать преимущества командной и индивидуальной работы;
- выбирать тематику и методы совместных действий с учетом общих интересов и возможностей каждого члена коллектива;
- принимать цели совместной деятельности, организовывать и координировать действия по ее достижению: составлять план действий, распределять роли с учетом мнений участников, обсуждать результаты совместной работы;
- оценивать качество своего вклада и каждого участника команды в общий результат по разработанным критериям;
- предлагать новые проекты, оценивать идеи с позиции новизны, оригинальности, практической значимости.

У обучающегося будут сформированы умения самоорганизации, как части регулятивных универсальных учебных действий:

РУУД1

- самостоятельно осуществлять познавательную деятельность, выявлять проблемы, ставить и формулировать собственные задачи в образовательной деятельности и жизненных ситуациях;
- самостоятельно составлять план решения проблемы с учетом имеющихся ресурсов, собственных возможностей и предпочтений;
- давать оценку новым ситуациям;
- расширять рамки учебного предмета на основе личных предпочтений;
- делать осознанный выбор, аргументировать его, брать ответственность за решение;
- оценивать приобретенный опыт;
- способствовать формированию и проявлению широкой эрудиции в разных областях знаний, постоянно повышать свой образовательный и культурный уровень.

У обучающегося будут сформированы умения самоконтроля как части регулятивных универсальных учебных действий:

РУУД2


- давать оценку новым ситуациям, оценивать соответствие результатов целям;
- владеть навыками познавательной рефлексии как осознания совершаемых действий и мыслительных процессов, их результатов и оснований;
- оценивать риски и своевременно принимать решения по их снижению;
- использовать приемы рефлексии для оценки ситуации, выбора верного решения;
- принимать мотивы и аргументы других людей при анализе результатов деятельности;

У обучающегося будет развиваться эмоциональный интеллект, предполагающий сформированность:

РУУД3

Форма А



Министерство науки и высшего образования РФ Ульяновский государственный университет	Форма	
Ф-Рабочая программа учебной дисциплины		

- самосознания, включающего способность понимать свое эмоциональное состояние, видеть направления развития собственной эмоциональной сферы, быть уверенным в себе;
- принимать ответственность за свое поведение, способность адаптироваться к эмоциональным изменениям и проявлять гибкость, быть открытым новому;
- внутренней мотивации, включающей стремление к достижению цели и успеху, оптимизм, инициативность, умение действовать, исходя из своих возможностей;
- эмпатии, включающей способность понимать эмоциональное состояние других, учитывать его при осуществлении коммуникации, способность к сочувствию и сопереживанию;
- социальных навыков, включающих способность выстраивать отношения с другими людьми, заботиться, проявлять интерес и разрешать конфликты.

У обучающегося будут сформированы следующие умения принятия себя и других людей, как части регулятивных универсальных учебных действий:

#### РУУД4

- принимать себя, понимая свои недостатки и свое поведение;
- принимать мотивы и аргументы других людей при анализе результатов деятельности;
- признавать свое право и право других людей на ошибки;
- развивать способность понимать мир с позиции другого человека.

Предметные результаты освоения программы по географии на базовом уровне должны отражать:

1) понимание роли и места современной географической науки в системе научных дисциплин, ее участия в решении важнейших проблем человечества: приводить примеры проявления глобальных проблем, в решении которых принимает участие современная географическая наука, на региональном уровне, в разных странах, в том числе в России; определение роли географических наук в достижении целей устойчивого развития;


2) освоение и применение знаний о размещении основных географических объектов и территориальной организации природы и общества:

выбирать и использовать источники географической информации для определения положения и взаиморасположения объектов, регионов и стран в пространстве;

описывать положение и взаиморасположение изученных географических объектов, регионов и стран в пространстве, новую многополярную модель политического мироустройства, ареалы распространения основных религий; особенности природно-ресурсного капитала, населения и хозяйства регионов и изученных стран;

приводить примеры наиболее крупных стран по численности населения и площади территории, стран, имеющих различное географическое положение, стран с различными формами правления и государственного устройства, стран - лидеров по производству основных видов промышленной и сельскохозяйственной продукции, основных международных магистралей и транспортных узлов, стран - лидеров по запасам минеральных, лесных, земельных, водных ресурсов;

3) сформированность системы комплексных социально ориентированных

Министерство науки и высшего образования РФ Ульяновский государственный университет	Форма	
Ф-Рабочая программа учебной дисциплины		

географических знаний о закономерностях развития природы, размещения населения и хозяйства:

различать географические процессы и явления: урбанизацию, субурбанизацию, ложную урбанизацию, эмиграцию, иммиграцию, демографический взрыв и демографический кризис и распознавать их проявления в повседневной жизни;

использовать знания об основных географических закономерностях для определения и сравнения свойств изученных географических объектов, процессов и явлений, в том числе: для определения и сравнения показателей уровня развития мирового хозяйства (объемы валового внутреннего продукта (ВВП), промышленного, сельскохозяйственного производства и другие) и важнейших отраслей хозяйства в отдельных странах, сравнения показателей, характеризующих демографическую ситуацию, урбанизацию, миграции и качество жизни населения мира и отдельных стран, с использованием источников географической информации, сравнения структуры экономики аграрных, индустриальных и постиндустриальных стран, регионов и стран по обеспеченности минеральными, водными, земельными и лесными ресурсами с использованием источников географической информации, для классификации крупнейших стран, в том числе по особенностям географического положения, форме правления и государственного устройства, уровню социально-экономического развития, типам воспроизводства населения, занимаемым ими позициям относительно России, для классификации ландшафтов с использованием источников географической информации; для определения географических факторов международной хозяйственной специализации изученных стран; сравнения регионов мира и изученных стран по уровню социально-экономического развития, специализации различных стран и по их месту в международном географическом разделении труда (МГРТ); для классификации стран отдельных регионов мира, в том числе по особенностям географического положения, форме правления и государственного устройства, уровню социально-экономического развития, типам воспроизводства населения с использованием источников географической информации;

устанавливать взаимосвязи между социально-экономическими и геоэкологическими процессами и явлениями; между природными условиями и размещением населения, в том числе между глобальным изменением климата и изменением уровня Мирового океана, хозяйственной деятельностью и возможными изменениями в размещении населения, между развитием науки и технологии и возможностями человека прогнозировать опасные природные явления и противостоять им;

устанавливать взаимосвязи между значениями показателей рождаемости, смертности, средней ожидаемой продолжительности жизни и возрастной структурой населения, развитием отраслей мирового хозяйства и особенностями их влияния на окружающую среду; социально-экономическими и геоэкологическими процессами и явлениями в изученных странах; природными условиями и размещением населения, природными условиями и природно-ресурсным капиталом и отраслевой структурой хозяйства изученных стран;


распознавать географические особенности проявления процессов воспроизводства, миграции населения и урбанизации в различных регионах мира и изученных странах;

прогнозировать изменения возрастной структуры населения отдельных стран Зарубежной Европы с использованием источников географической информации;

формулировать и (или) обосновывать выводы на основе использования географических знаний;

4) владение географической терминологией и системой базовых географических понятий: применять социально-экономические понятия: политическая карта, государство, политико-географическое положение, монархия, республика, унитарное государство,



Министерство науки и высшего образования РФ Ульяновский государственный университет	Форма	
Ф-Рабочая программа учебной дисциплины		

федеративное государство, воспроизводство населения, демографический взрыв, демографический кризис, демографический переход, старение населения, состав населения, структура населения, экономически активное население, индекс человеческого развития, народ, этнос, плотность населения, миграции населения, "климатические беженцы", расселение населения, демографическая политика, субурбанизация, ложная урбанизация, мегалополисы, развитые и развивающиеся, новые индустриальные, нефтедобывающие страны, ресурсообеспеченность, мировое хозяйство, международная экономическая интеграция, международная хозяйственная специализация, международное географическое разделение труда, отраслевая и территориальная структура мирового хозяйства, транснациональные корпорации (ТНК), "сланцевая революция", "водородная энергетика", "зеленая энергетика", органическое сельское хозяйство, глобализация мировой экономики и деглобализация, "энергопереход", международные экономические отношения, устойчивое развитие для решения учебных и (или) практико-ориентированных задач;

5) сформированность умений проводить наблюдения за отдельными географическими объектами, процессами и явлениями, их изменениями в результате воздействия природных и антропогенных факторов: определять цели и задачи проведения наблюдения (исследования); выбирать форму фиксации результатов наблюдения (исследования); формулировать обобщения и выводы по результатам наблюдения (исследования);

6) сформированность умений находить и использовать различные источники географической информации для получения новых знаний о природных и социально-экономических процессах и явлениях, выявления закономерностей и тенденций их развития, прогнозирования:

выбирать и использовать источники географической информации (картографические, статистические, текстовые, видео- и фотоизображения, геоинформационные системы), соответствующие решаемым задачам;

сопоставлять и анализировать географические карты различной тематики и другие источники географической информации для выявления закономерностей социально-экономических, природных и экологических процессов и явлений и явлений на территории регионов мира и отдельных стран;

определять и сравнивать по географическим картам различного содержания и другим источникам географической информации качественные и количественные показатели, характеризующие изученные географические объекты, процессы и явления; регионы и страны, а также географические процессы и явления, происходящие в них; географические факторы международной хозяйственной специализации отдельных стран с использованием источников географической информации;


прогнозировать изменения состава и структуры населения, в том числе возрастной структуры населения отдельных стран с использованием источников географической информации;

определять и находить в комплексе источников недостоверную и противоречивую географическую информацию для решения учебных и (или) практико-ориентированных задач;

самостоятельно находить, отбирать и применять различные методы познания для решения практико-ориентированных задач;

7) владение умениями географического анализа и интерпретации информации из различных источников:

находить, отбирать, систематизировать информацию, необходимую для изучения

Министерство науки и высшего образования РФ Ульяновский государственный университет	Форма	
Ф-Рабочая программа учебной дисциплины		

географических объектов и явлений, отдельных регионов мира и стран (в том числе и России), их обеспеченности природными и человеческими ресурсами; для изучения хозяйственного потенциала стран, глобальных проблем человечества и их проявления на территории регионов мира и стран (в том числе в России);

представлять в различных формах (графики, таблицы, схемы, диаграммы, карты и другие) географическую информацию о населении мира и России, отраслевой и территориальной структуре мирового хозяйства, географических особенностях развития отдельных отраслей; размещении хозяйства регионов мира и изученных стран; их отраслевой и территориальной структуре их хозяйств, географических особенностях развития отдельных отраслей;

формулировать выводы и заключения на основе анализа и интерпретации информации из различных источников;

критически оценивать и интерпретировать информацию, получаемую из различных источников;

использовать различные источники географической информации для решения учебных и (или) практико-ориентированных задач;

8) сформированность умений применять географические знания для объяснения изученных социально-экономических и геоэкологических процессов и явлений, в том числе:

объяснять географические особенности стран с разным уровнем социально-экономического развития, демографической политики в странах с различным типом воспроизводства населения, в том числе объяснять различие в составе, структуре и размещении населения, направления международных миграций, различия в уровнях урбанизации, в уровне и качестве жизни населения,


объяснять влияние природно-ресурсного капитала на формирование отраслевой структуры хозяйства отдельных стран; особенности отраслевой и территориальной структуры хозяйства изученных стран, особенности международной специализации стран и роль географических факторов в ее формировании; особенности проявления глобальных проблем человечества в различных странах с использованием источников географической информации;

использовать географические знания о мировом хозяйстве и населении мира, об особенностях взаимодействия природы и общества для решения учебных и (или) практико-ориентированных задач;

9) сформированность умений применять географические знания для оценки разнообразных явлений и процессов:

оценивать географические факторы, определяющие сущность и динамику важнейших социально-экономических и геоэкологических процессов;

оценивать изученные социально-экономические и геоэкологические процессы и явления, в том числе оценивать природно-ресурсный капитал одной из стран с использованием источников географической информации, влияние урбанизации на окружающую среду, тенденции развития основных отраслей мирового хозяйства и изменения его отраслевой и территориальной структуры, изменение климата и уровня Мирового океана для различных территорий, изменение содержания парниковых газов в атмосфере и меры, предпринимаемые для уменьшения их выбросов; политико-географическое положение изученных регионов, стран и России; влияние международных миграций на демографическую и социально-экономическую ситуацию в изученных странах; роль России как крупнейшего поставщика топливно-энергетических и сырьевых ресурсов в мировой экономике; конкурентные преимущества экономики России; различные точки


Министерство науки и высшего образования РФ Ульяновский государственный университет	Форма	
Ф-Рабочая программа учебной дисциплины		

зрения по актуальным экологическим и социально-экономическим проблемам мира и России; изменения направления международных экономических связей России в новых экономических условиях;


10) сформированность знаний об основных проблемах взаимодействия природы и общества, о природных и социально-экономических аспектах экологических проблем: описывать географические аспекты проблем взаимодействия природы и общества (различия в особенностях проявления глобальных изменений климата, повышения уровня Мирового океана, в объемах выбросов парниковых газов в разных регионах мира, изменения геосистем в результате природных и антропогенных воздействий) на примере регионов и стран мира, на планетарном уровне, умение приводить примеры взаимосвязи глобальных проблем; возможных путей решения глобальных проблем."

В рамках программы учебной дисциплины обучающимися осваиваются умения и знания


Код компетенции	Формулировка компетенции	Знания, умения
ОК 01	Выбирать способы решения задач профессиональной деятельности применительно к различным контекстам	<b>Умения:</b>
		распознавать задачу и/или проблему в профессиональном и/или социальном контексте;
		анализировать задачу и/или проблему и выделять её составные части;
		определять этапы решения задачи;
		выявлять и эффективно искать информацию, необходимую для решения задачи и/или проблемы;
		составлять план действия;
		определять необходимые ресурсы;
		владеть актуальными методами работы в профессиональной и смежных сферах;
		реализовывать составленный план;
		оценивать результат и последствия своих действий (самостоятельно или с помощью наставника)
		<b>Знания:</b>
		актуальный профессиональный и социальный контекст, в котором приходится работать и жить;
		основные источники информации и ресурсы для решения задач и проблем в профессиональном и/или социальном контексте;
алгоритмы выполнения работ в профессиональной и смежных областях;		
методы работы в профессиональной и смежных сферах;		
структуру плана для решения задач;		

Министерство науки и высшего образования РФ Ульяновский государственный университет	Форма	
Ф-Рабочая программа учебной дисциплины		

		порядок оценки результатов решения задач профессиональной деятельности
ОК 02	Использовать современные средства поиска, анализа и интерпретации информации, и информационные технологии для выполнения задач профессиональной деятельности	<b>Умения:</b>
		определять задачи для поиска информации;
		определять необходимые источники информации;
		планировать процесс поиска;
		структурировать получаемую информацию;
		выделять наиболее значимое в перечне информации;
		оценивать практическую значимость результатов поиска;
		оформлять результаты поиска, применять средства информационных технологий для решения профессиональных задач;
		использовать современное программное обеспечение;
		использовать различные цифровые средства для решения профессиональных задач.
		<b>Знания:</b>
		номенклатура информационных источников, применяемых в профессиональной деятельности;
		приемы структурирования информации;
формат оформления результатов поиска информации, современные средства и устройства информатизации;		
порядок их применения и программное обеспечение в профессиональной деятельности в том числе с использованием цифровых средств.		
ОК 03	Планировать и реализовывать собственное профессиональное и личностное развитие, предпринимательскую деятельность в профессиональной сфере, использовать знания по финансовой грамотности в различных жизненных ситуациях.	<b>Умения:</b>
		определять актуальность нормативно-правовой документации в профессиональной деятельности;
		применять современную научную профессиональную терминологию;
		определять и выстраивать траектории профессионального развития и самообразования;
		выявлять достоинства и недостатки коммерческой идеи;
		презентовать идеи открытия собственного дела в профессиональной деятельности;
		оформлять бизнес-план;
		рассчитывать размеры выплат по процентным ставкам кредитования;
		определять инвестиционную привлекательность коммерческих идей в рамках профессиональной деятельности;
		презентовать бизнес-идею;
		определять источники финансирования
<b>Знания:</b>		

Министерство науки и высшего образования РФ Ульяновский государственный университет	Форма	
Ф-Рабочая программа учебной дисциплины		

		содержание актуальной нормативно-правовой документации;
		современная научная и профессиональная терминология;
		возможные траектории профессионального развития и самообразования;
		основы предпринимательской деятельности;
		основы финансовой грамотности;
		правила разработки бизнес-планов;
		порядок выстраивания презентации;
		кредитные банковские продукты
ОК 04	Эффективно взаимодействовать и работать в коллективе и команде	<b>Умения:</b>
		организовывать работу коллектива и команды;
		взаимодействовать с коллегами, руководством, клиентами в ходе профессиональной деятельности
		<b>Знания:</b>
		психологические основы деятельности коллектива, психологические особенности личности;
		основы проектной деятельности
ОК 05	Осуществлять устную и письменную коммуникацию на государственном языке Российской Федерации с учетом особенностей социального и культурного контекста	<b>Умения:</b>
		грамотно излагать свои мысли и оформлять документы по профессиональной тематике на государственном языке, проявлять толерантность в рабочем коллективе
		<b>Знания:</b>
		особенности социального и культурного контекста;
		правила оформления документов и построения устных сообщений
ОК 06	Проявлять гражданско-патриотическую позицию, демонстрировать осознанное поведение на основе традиционных общечеловеческих ценностей, в том числе с учетом гармонизации межнациональных и межрелигиозных отношений, применять стандарты антикоррупционного поведения	<b>Умения:</b>
		описывать значимость своей специальности;
		применять стандарты антикоррупционного поведения
		<b>Знания:</b>
		сущность гражданско-патриотической позиции, общечеловеческих ценностей;
		значимость профессиональной деятельности по специальности;
		стандарты антикоррупционного поведения и последствия его нарушения
ОК 07	Содействовать сохранению окружающей среды, ресурсосбережению, применять знания об	<b>Умения:</b>
		соблюдать нормы экологической безопасности;
		определять направления ресурсосбережения в рамках профессиональной деятельности по специальности осуществлять работу с

Министерство науки и высшего образования РФ Ульяновский государственный университет	Форма	
Ф-Рабочая программа учебной дисциплины		

	изменении климата, принципы бережливого производства, эффективно действовать в чрезвычайных ситуациях	<p>соблюдением принципов бережливого производства;</p> <p>организовывать профессиональную деятельность с учетом знаний об изменении климатических условий региона.</p> <p><b>Знания:</b></p> <p>правила экологической безопасности при ведении профессиональной деятельности;</p> <p>основные ресурсы, задействованные в профессиональной деятельности;</p> <p>пути обеспечения ресурсосбережения;</p> <p>принципы бережливого производства;</p> <p>основные направления изменения климатических условий региона.</p>
ОК 09	Пользоваться профессиональной документацией на государственном и иностранном языках	<p><b>Умения:</b></p> <p>понимать общий смысл четко произнесенных высказываний на известные темы (профессиональные и бытовые), понимать тексты на базовые профессиональные темы;</p> <p>участвовать в диалогах на знакомые общие и профессиональные темы;</p> <p>строить простые высказывания о себе и о своей профессиональной деятельности;</p> <p>кратко обосновывать и объяснять свои действия (текущие и планируемые);</p> <p>писать простые связные сообщения на знакомые или интересующие профессиональные темы</p> <p><b>Знания:</b></p> <p>правила построения простых и сложных предложений на профессиональные темы;</p> <p>основные общеупотребительные глаголы (бытовая и профессиональная лексика);</p> <p>лексический минимум, относящийся к описанию предметов, средств и процессов профессиональной деятельности;</p> <p>особенности произношения;</p> <p>правила чтения текстов профессиональной направленности</p>


### 1.2. Место дисциплины в структуре ППСЗ.

Программа по УД **ГЕОГРАФИЯ** является частью образовательной программы подготовки специалистов среднего звена по специальности 31.02.02 АКУШЕРСКОЕ ДЕЛО (3 ГОДА 6 МЕСЯЦЕВ) в части освоения общеобразовательного блока дисциплин.

Учебная дисциплина **ГЕОГРАФИЯ** обеспечивает формирование и развитие общих компетенций ОК 01, ОК 02, ОК 03, ОК 04, ОК 05, ОК 06, ОК 07, ОК 09.

### 1.3. Количество часов на освоение программы 56 ч




Министерство науки и высшего образования РФ Ульяновский государственный университет	Форма	
Ф-Рабочая программа учебной дисциплины		

## 2. СТРУКТУРА И СОДЕРЖАНИЕ УД

2.1. *Объем и виды учебной работы* (по каждой форме обучения: очная/заочная заполняется отдельная таблица)


Вид учебной работы	Объем часов
<b>Обязательная аудиторная учебная нагрузка (всего)</b>	<b>56/56</b>
в том числе:	
теоретическое обучение	36/36
практические занятия	20/20
<b>Самостоятельная работа обучающегося (всего)</b>	<b>-</b>
<i>Текущий контроль знаний в форме - устный опрос, письменный опрос, тестирование, выполнение заданий по контурным картам, работа в рабочей тетради</i>	
<i>Промежуточная аттестация в форме</i>	<i>дифференцированный зачет</i>

В случае необходимости использования в учебном процессе частично/ исключительно дистанционных образовательных технологий в таблице через слеш указывается количество часов работы ППС с обучающимися, для проведения занятий в дистанционном формате с применением электронного обучения


Министерство науки и высшего образования РФ Ульяновский государственный университет	Форма	
Ф-Рабочая программа учебной дисциплины		

## 2.2. Тематический план и содержание


Наименование разделов и тем	Содержание учебного материала, лабораторные работы и практические занятия, самостоятельная работа обучающихся, курсовая работа (проект)	Объем часов	Коды общих и профессиональных компетенций, личностных, метапредметных, предметных результатов, формированию которых способствует элемент программы, в т.ч. в соответствии с программой воспитания	Форма текущего контроля
1	2	3	4	5
<b>Раздел 1</b>	<b>Современная политическая карта мира</b>			
Тема 1.1	Содержание учебного материала			
География как наука.	Традиционные и новые методы в географии. Географические прогнозы. Традиционные и новые методы исследований в географических науках, их использование в разных сферах человеческой деятельности. Современные направления географических исследований. Источники географической информации, ГИС. Географические прогнозы как результат географических исследований. Географическая культура. Элементы географической культуры: географическая картина мира, географическое мышление, язык географии. Их значимость для представителей разных профессий.	2	ЛР1)-ЛР8), ПУУД, КУУД, РУУД, ПР 1 ПР 4 ПР 5 ПР 6 ПР 7 ПР 8 ПР 9 ОК 01, ОК 02, ОК 09.	-устный
	Теоретическое обучение	2		
Тема 1.2	Содержание учебного материала			

Министерство науки и высшего образования РФ Ульяновский государственный университет	Форма	
Ф-Рабочая программа учебной дисциплины		


Многообразие стран	Теоретические основы геополитики как науки. Политическая география и геополитика. Политическая карта мира и изменения, происходящие на ней. Новая многополярная модель политического мироустройства, очаги современных геополитических конфликтов. Классификации и типология стран мира. Основные типы стран: критерии их выделения. Формы правления государств мира, унитарное и федеративное государственное устройство.	4	ЛР1)-ЛР8), ПУУД, КУУД, РУУД, ПР 4 ПР 5 ПР 6 ПР 7 ПР 8 ПР 9 ОК 01, ОК 02, ОК 09.	-устный - письменный - контурная карта - тест
	Теоретическое обучение	4		
<b>Раздел 2</b>	<b>Россия в современном мире (прикладной модуль)</b>			
Тема 2.3	Содержание учебного материала			
Роль и место России в мировой политике, экономике, человеческом потенциале.	Россия на геополитической, геоэкономической и геодемографической карте мира. Политико-географическое положение России и ее специфика как евразийского и приарктического государства. Роль и место России в мировой политике, экономике, человеческом потенциале. Особенности интеграции России в мировое сообщество. Географические аспекты решения внешнеэкономических и внешнеполитических задач развития России.	4	ЛР1)-ЛР8), ПУУД, КУУД, РУУД, ПР 4 ПР 5 ПР 6 ПР 7 ПР 8 ПР 9 ОК 01, ОК 02, ОК 03	-устный - контурная карта
	Теоретическое обучение	2		
	Практическое занятие 1. «Изменение направления международных экономических связей России в новых геоэкономических и геополитических условиях».	2		
<b>Раздел 3</b>	<b>География мировых природных ресурсов</b>			
Тема 3.1	Содержание учебного материала			

Министерство науки и высшего образования РФ Ульяновский государственный университет	Форма	
Ф-Рабочая программа учебной дисциплины		

Природопользование и геоэкология.	<p>Географическая среда. Географическая среда как геосистема; факторы, ее формирующие и изменяющие. Адаптация человека к различным природным условиям территорий, ее изменение во времени. Географическая и окружающая среда. Естественный и антропогенный ландшафты. Проблема сохранения ландшафтного и культурного разнообразия на Земле. Проблемы взаимодействия человека и природы. Опасные природные явления, климатические изменения, повышение уровня Мирового океана, загрязнение окружающей среды. "Климатические беженцы". Стратегия устойчивого развития. Цели устойчивого развития и роль географических наук в их достижении. Особо охраняемые природные территории. Объекты Всемирного природного и культурного наследия. Природные ресурсы и их виды. Особенности размещения природных ресурсов мира. Природно-ресурсный капитал регионов, крупных стран, в том числе и России. Ресурсообеспеченность. Истощение природных ресурсов. Обеспеченность стран стратегическими ресурсами: нефтью, газом, ураном, рудными и другими полезными ископаемыми. Земельные ресурсы. Обеспеченность человечества пресной водой. Гидроэнергоресурсы Земли, перспективы их использования. География лесных ресурсов, лесной фонд мира. Обезлесение, его причины и распространение. Роль природных ресурсов Мирового океана (энергетических, биологических, минеральных) в жизни человечества и перспективы их использования. Агроклиматические ресурсы. Рекреационные ресурсы.</p>	2	<p>ЛР1)-ЛР8), ПУУД, КУУД, РУУД, ПР 2 ПР 4 ПР 5 ПР 6 ПР 7 ПР 8 ПР 9 ОК 01, ОК 02, ОК 03, ОК 05, ОК 06, ОК 07</p>	<p>-устный - тест</p>
-----------------------------------	--	---	---	---------------------------


Министерство науки и высшего образования РФ Ульяновский государственный университет	Форма	
Ф-Рабочая программа учебной дисциплины		

	Практическое занятие 1. " Оценка природно-ресурсного капитала одной из стран мира (по выбору) по источникам географической информации", 2. "Определение обеспеченности стран отдельными видами природных ресурсов".	2		
<b>Раздел 4</b>	<b>География населения мира</b>			
Тема 4.1	Содержание учебного материала <b>(профессионально-ориентированный компонент)</b>			
Численность и воспроизводство населения	Численность и воспроизводство населения. Численность населения мира и динамика её изменения. Воспроизводство населения, его типы и особенности в странах с различным уровнем социально-экономического развития (демографический взрыв, демографический кризис, старение населения). Демографическая политика и её направления в странах различных типов воспроизводства населения. Теория демографического перехода.	2	ЛР1)-ЛР8), ПУУД, КУУД, РУУД, ПР 3 ПР 4 ПР 5 ПР 6 ПР 7 ПР 8 ПР 9 ОК 01, ОК 02	-устный
	Теоретическое обучение	2		
Тема 4.2	Содержание учебного материала <b>(профессионально-ориентированный компонент)</b>			


Министерство науки и высшего образования РФ Ульяновский государственный университет	Форма	
Ф-Рабочая программа учебной дисциплины		

Состав и структура населения.	Состав и структура населения. Возрастной и половой состав населения мира. Структура занятости населения в странах с различным уровнем социально-экономического развития. Этнический состав населения. Крупные народы, языковые семьи и группы, особенности их размещения. Религиозный состав населения. Мировые и национальные религии, главные районы распространения. Население мира и глобализация. География культуры в системе географических наук. Современные цивилизации, географические рубежи цивилизации Запада и цивилизации Востока. Качество жизни населения. Качество жизни населения как совокупность экономических, социальных, культурных, экологических условий жизни людей. Показатели, характеризующие качество жизни населения. Индекс человеческого развития как интегральный показатель сравнения качества жизни населения различных стран и регионов мира.	2	ЛР1)-ЛР8), ПУУД, КУУД, РУУД, ПР 3 ПР 4 ПР 5 ПР 6 ПР 7 ПР 8 ПР 9 ОК 01, ОК 02	-устный
Тема 4.3	Содержание учебного материала			
Размещение населения.	Размещение населения по территории земного шара. Средняя плотность населения в регионах и странах мира. Миграции населения и их основные направления. Урбанизация. «Ложная» урбанизация, субурбанизация, рурбанизация. Масштабы и темпы урбанизации в различных регионах и странах мира. Города-миллионеры, «сверхгорода» и мегалополисы.	4	ЛР1)-ЛР8), ПУУД, КУУД, РУУД, ПР 5 ПР 6 ПР 7 ПР 8 ПР 9 ОК 01, ОК 02	-устный - письменный - тест
	Теоретическое обучение	2		




Министерство науки и высшего образования РФ Ульяновский государственный университет	Форма	
Ф-Рабочая программа учебной дисциплины		


	<p>Практическое занятие</p> <ol style="list-style-type: none"> <li>1. Определение и сравнение темпов роста населения крупнейших по численности населения стран и регионов мира" (форма фиксации результатов анализа по выбору обучающихся)</li> <li>2. Объяснение особенностей демографической политики в странах с различным типом воспроизводства населения".</li> <li>3. Сравнение половой и возрастной структуры населения в странах различных типов воспроизводства населения на основе анализа половозрастных пирамид</li> <li>4. Прогнозирование изменений возрастной структуры населения отдельных стран на основе анализа различных источников географической информации.</li> <li>5. Сравнение и объяснение различий в соотношении городского и сельского населения разных регионов мира на основе анализа статистических данных.</li> <li>6. Объяснение различий в показателях качества жизни населения в отдельных регионах и странах мира на основе анализа источников географической информации.</li> </ol>	2		
<b>Раздел 5</b>	<b>География мирового хозяйства</b>			
Тема 5.1	Содержание учебного материала	2		

Министерство науки и высшего образования РФ Ульяновский государственный университет	Форма	
Ф-Рабочая программа учебной дисциплины		


Мировое хозяйство	Состав и структура мирового хозяйства. Международное географическое разделение труда. Мировое хозяйство: состав. Основные этапы развития мирового хозяйства. Факторы размещения производства и их влияние на современное развитие мирового хозяйства. Отраслевая, территориальная и функциональная структура мирового хозяйства. Международное географическое разделение труда. Отрасли международной специализации. Условия формирования международной специализации стран и роль географических факторов в её формировании. Аграрные, индустриальные и постиндустриальные страны. Роль и место России в международном географическом разделении труда. Международная экономическая интеграция и глобализация мировой экономики. Международная экономическая интеграция. Крупнейшие международные отраслевые и региональные экономические союзы. Глобализация мировой экономики и её влияние на хозяйство стран разных социально-экономических типов. Транснациональные корпорации (ТНК) и их роль в глобализации мировой экономики.		ЛР1)-ЛР8), ПУУД, КУУД, РУУД, ПР 3 ПР 4 ПР 5 ПР 6 ПР 7 ПР 8 ПР 9 ОК 01, ОК 02, ОК 03, ОК 04	-устный
	Теоретическое обучение	2		
Тема 5.2	Содержание учебного материала			

Министерство науки и высшего образования РФ Ульяновский государственный университет	Форма	
Ф-Рабочая программа учебной дисциплины		


<p>География промышленности</p>	<p>География главных отраслей мирового хозяйства. Промышленность мира. Географические особенности размещения основных видов сырьевых и топливных ресурсов. Страны-лидеры по запасам и добыче нефти, природного газа и угля.</p> <p>Топливо-энергетический комплекс мира: основные этапы развития, "энергопереход". География отраслей топливной промышленности. Крупнейшие страны-производители, экспортеры и импортеры нефти, природного газа и угля. Организация стран-экспортеров нефти. Современные тенденции развития отрасли, изменяющие ее географию, "сланцевая революция", "водородная" энергетика, "зеленая энергетика". Мировая электроэнергетика. Структура мирового производства электроэнергии и ее географические особенности. Быстрый рост производства электроэнергии, в том числе с использованием возобновляемых источников энергии. Страны-лидеры по развитию "возобновляемой" энергетики. Воздействие на окружающую среду топливной промышленности и различных типов электростанций, включая возобновляемые источники энергии.</p> <p>Роль России как крупнейшего поставщика топливно-энергетических и сырьевых ресурсов в мировой экономике. Металлургия мира. Географические особенности сырьевой базы черной и цветной металлургии. Ведущие страны-производители и экспортеры стали, меди и алюминия. Современные тенденции развития отрасли. Влияние металлургии на окружающую среду. Место России в мировом производстве и экспорте черных и цветных металлов.</p> <p>Машиностроительный комплекс мира. Ведущие страны-производители и экспортеры продукции автомобилестроения, авиастроения и микроэлектроники.</p>	2	<p>ЛР1)-ЛР8), ПУУД, КУУД, РУУД, ПР 6 ПР 7 ПР 8 ПР 9 ОК 01, ОК 02, ОК 03, ОК 04</p>	<p>-устный - письменный</p>
---------------------------------	--	---	--	---------------------------------

Министерство науки и высшего образования РФ Ульяновский государственный университет	Форма	
Ф-Рабочая программа учебной дисциплины		

	Химическая промышленность и лесопромышленный комплекс мира. Ведущие страны-производители и экспортеры минеральных удобрений и продукции химии органического синтеза. Ведущие страны-производители древесины и продукции целлюлозно-бумажной промышленности. Влияние химической и лесной промышленности на окружающую среду.			
	Теоретическое обучение	2		
Тема 5.3	Содержание учебного материала			
География сельского хозяйства	Сельское хозяйство мира. Географические различия в обеспеченности земельными ресурсами. Земельный фонд мира, его структура. Современные тенденции развития отрасли. Органическое сельское хозяйство. Растениеводство. География производства основных продовольственных культур. Ведущие экспортеры и импортеры. Роль России как одного из главных экспортеров зерновых культур. Животноводство. Ведущие экспортеры и импортеры продукции животноводства. Рыболовство и аквакультура: географические особенности. Влияние сельского хозяйства и отдельных его отраслей на окружающую среду.	2	ЛР1)-ЛР8), ПУУД, КУУД, РУУД, ПР 5 ПР 6 ПР 7 ПР 8 ПР 9 ОК 01, ОК 02, ОК 03, ОК 04	-устный - письменный
	Теоретическое обучение	2		
Тема 5.4	Содержание учебного материала			
География транспорта	Сфера нематериального производства. Мировой транспорт. Роль разных видов транспорта в современном мире. Основные международные магистрали и транспортные узлы. Мировая система научно-исследовательских и опытно-конструкторских работ. Международные экономические отношения: основные формы и факторы, влияющие на их развитие. География международных финансовых центров. Мировая торговля и туризм.	4	ЛР1)-ЛР8), ПУУД, КУУД, РУУД, ПР 5 ПР 6 ПР 7 ПР 8 ПР 9 ОК 01, ОК 02, ОК 03, ОК 04	-устный - письменный
	Теоретическое обучение	2		


Министерство науки и высшего образования РФ Ульяновский государственный университет	Форма	
Ф-Рабочая программа учебной дисциплины		

	<p>Практическое занятие</p> <ol style="list-style-type: none"> <li>1. Сравнение структуры экономики аграрных, индустриальных и постиндустриальных стран".</li> <li>2. "Представление в виде диаграмм данных о динамике изменения объемов и структуры производства электроэнергии в мире".</li> <li>3. "Определение направления грузопотоков продовольствия на основе анализа статистических материалов и создание карты "Основные экспортеры и импортеры продовольствия".</li> </ol>	2		
<b>Раздел 6</b>	<b>Регионы и страны мира.</b>			
Тема 6.1	Содержание учебного материала			
Зарубежная Европа	<p>Многообразие подходов к выделению регионов мира. Регионы мира: Зарубежная Европа, Зарубежная Азия, Северная Америка, Латинская Америка, Африка, Австралия и Океания. Зарубежная Европа: состав (субрегионы: Западная Европа, Северная Европа, Южная Европа, Восточная Европа), общая экономико-географическая характеристика. Общие черты и особенности природно-ресурсного капитала, населения и хозяйства стран субрегионов. Геополитические проблемы региона.</p>	4	<p>ЛР1)-ЛР8),          ПУУД, КУУД, РУУД,          ПР 2 ПР 3 ПР 4 ПР 5 ПР 6 ПР 7          ПР 8 ПР 9          ОК 01, ОК 02, ОК 03</p>	<p>-устный          - письменный          - контурная карта</p>
	Теоретическое обучение	2		
	<p>Практическое занятие</p> <ol style="list-style-type: none"> <li>1. "Сравнение по уровню социально-экономического развития стран различных субрегионов Зарубежной Европы с использованием источников географической информации" (по выбору учителя).</li> </ol>	2		
Тема 6.2	Содержание учебного материала			


Министерство науки и высшего образования РФ Ульяновский государственный университет	Форма	
Ф-Рабочая программа учебной дисциплины		

Зарубежная Азия	Зарубежная Азия: состав (субрегионы: Юго-Западная Азия, Центральная Азия, Восточная Азия, Южная Азия, Юго-Восточная Азия), общая экономико-географическая характеристика. Общие черты и особенности природно-ресурсного капитала, населения и хозяйства субрегионов. Особенности экономико-географического положения, природно-ресурсного капитала, населения, хозяйства стран Зарубежной Азии, современные проблемы (на примере Китая, Индии, Ирана, Японии). Современные экономические отношения России со странами Зарубежной Азии (Китай, Индия, Турция, страны Центральной Азии).	4	ЛР1)-ЛР8), ПУУД, КУУД, РУУД, ПР 2 ПР 3 ПР 4 ПР 5 ПР 6 ПР 7 ПР 8 ПР 9 ОК 01, ОК 02, ОК 03	-устный - письменный - контурная карта
	Теоретическое обучение	2		
	Практическое занятие 1. "Сравнение международной промышленной и сельскохозяйственной специализации Китая и Индии на основании анализа данных об экспорте основных видов продукции".	2		
Тема 6.3	Содержание учебного материала			
Африка	Африка: состав (субрегионы: Северная Африка, Западная Африка, Центральная Африка, Восточная Африка, Южная Африка). Общая экономико-географическая характеристика. Особенности природно-ресурсного капитала, населения и хозяйства субрегионов. Последствия колониализма в экономике Африки. Экономические и социальные проблемы региона. Особенности экономико-географического положения, природно-ресурсного капитала, населения, хозяйства стран Африки (на примере ЮАР, Египта, Алжира, Нигерии).	4	ЛР1)-ЛР8), ПУУД, КУУД, РУУД, ПР 2 ПР 3 ПР 4 ПР 5 ПР 6 ПР 7 ПР 8 ПР 9 ОК 01, ОК 02, ОК 03	-устный - письменный - контурная карта
	Теоретическое обучение	2		




Министерство науки и высшего образования РФ Ульяновский государственный университет	Форма	
Ф-Рабочая программа учебной дисциплины		


	Практическое занятие 1. "Сравнение на основе анализа статистических данных роли сельского хозяйства в экономике Алжира и Эфиопии".	2		
Тема 6.4	Содержание учебного материала			
Америка	Америка: состав (субрегионы: Северная Америка, Латинская Америка), общая экономико-географическая характеристика. Особенности природно-ресурсного капитала, населения и хозяйства субрегионов. Особенности экономико-географического положения природно-ресурсного капитала, населения, хозяйства стран Америки, современные проблемы (на примере США, Канады, Мексики, Бразилии).	4	ЛР1)-ЛР8), ПУУД, КУУД, РУУД, ПР 2 ПР 3 ПР 4 ПР 5 ПР 6 ПР 7 ПР 8 ПР 9 ОК 01, ОК 02, ОК 03	-устный - письменный - контурная карта
	Теоретическое обучение	2		
	Практическое занятие 1. "Объяснение особенностей территориальной структуры хозяйства Канады и Бразилии на основе анализа географических карт".	2		
Тема 6.5	Содержание учебного материала			
Австралия и Океания	Австралия и Океания. Австралия и Океания: особенности географического положения. Австралийский Союз: главные факторы размещения населения и развития хозяйства. Экономико-географическое положение, природно-ресурсный капитал. Отрасли международной специализации. Географическая и товарная структура экспорта. Океания: особенности природных ресурсов, населения и хозяйства. Место в международном географическом разделении труда.	2	ЛР1)-ЛР8), ПУУД, КУУД, РУУД, ПР 2 ПР 3 ПР 4 ПР 5 ПР 6 ПР 7 ПР 8 ПР 9 ОК 01, ОК 02, ОК 03	-устный - письменный - контурная карта
	Теоретическое обучение	2		
<b>Раздел 7</b>	<b>Географические аспекты современных глобальных проблем человечества</b>			

Министерство науки и высшего образования РФ Ульяновский государственный университет	Форма	
Ф-Рабочая программа учебной дисциплины		


Тема 7.1	Содержание учебного материала <b>(профессионально-ориентированный компонент)</b>			
Общая характеристика глобальных проблем	<p>Группы глобальных проблем: геополитические, экологические, демографические.</p> <p>Геополитические проблемы: проблема сохранения мира на планете и причины роста глобальной и региональной нестабильности. Проблема разрыва в уровне социально-экономического развития между развитыми и развивающимися странами и причины ее возникновения. Геоэкология - фокус глобальных проблем человечества. Глобальные экологические проблемы как проблемы, связанные с усилением воздействия человека на природу и влиянием природы на жизнь человека и его хозяйственную деятельность. Проблема глобальных климатических изменений, проблема стихийных природных бедствий, глобальные сырьевая и энергетическая проблемы, проблема дефицита водных ресурсов и ухудшения их качества, проблемы опустынивания и деградации земель и почв, проблема сохранения биоразнообразия. Проблема загрязнения Мирового океана и освоения его ресурсов.</p> <p>Глобальные проблемы народонаселения: демографическая, продовольственная, роста городов, здоровья и долголетия человека.</p> <p>Взаимосвязь глобальных геополитических, экологических проблем и проблем народонаселения.</p> <p>Возможные пути решения глобальных проблем. Необходимость переоценки человечеством и отдельными странами некоторых ранее устоявшихся экономических, политических, идеологических и культурных ориентиров. Участие России в решении глобальных проблем.</p>	4	ЛР1)-ЛР8), ПУУД, КУУД, РУУД, ПР 4 ПР 5 ПР 6 ПР 7 ПР 8 ПР 9 ПР 10 ОК 01, ОК 02, ОК 03, ОК 04, ОК 05, ОК 06, ОК 07	-устный - письменный
	Теоретическое обучение	2		

Министерство науки и высшего образования РФ Ульяновский государственный университет	Форма	
Ф-Рабочая программа учебной дисциплины		


	<p>Практическое занятие</p> <p>1. "Выявление примеров взаимосвязи глобальных проблем человечества на основе анализа различных источников географической информации и сведений об участии России в их решении".</p>	2		
Перечень вопросов к дифзачету				

Министерство науки и высшего образования РФ Ульяновский государственный университет	Форма	
Ф-Рабочая программа учебной дисциплины		


<ol style="list-style-type: none"> <li>1. Основные источники географической информации</li> <li>2. Этапы развития политической карты</li> <li>3. Виды классификаций стран</li> <li>4. Формы правления государств</li> <li>5. Формы административно-территориального устройства</li> <li>6. Принципы ранжирования стран</li> <li>7. Ведущую семерку стран</li> <li>8. Современные международные отношения</li> <li>9. Важнейшие изменения на политической карте мира на современном этапе</li> <li>10. Современный этап экономических и политических отношений России с зарубежным миром</li> <li>11. Географическая среда</li> <li>12. Основные виды природных ресурсов</li> <li>13. Ресурсообеспеченность</li> <li>14. Геоэкология</li> <li>15. Демография как наука.</li> <li>16. Численность населения</li> <li>17. Плотность населения</li> <li>18. Воспроизводство населения</li> <li>19. Половой состав населения</li> <li>20. Возрастной состав населения</li> <li>21. Полово-возрастные пирамиды</li> <li>22. Религиозный состав населения</li> <li>23. Качество жизни населения</li> <li>24. Размещение населения</li> <li>25. Урбанизация</li> <li>26. Агломерации и мегаполисы</li> <li>27. Миграция населения, их виды и причины</li> <li>28. Мировое хозяйство</li> <li>29. Экономическая интеграция стран</li> <li>30. Международные экономические отношения</li> </ol>			
---	--	--	--

Министерство науки и высшего образования РФ Ульяновский государственный университет	Форма	
Ф-Рабочая программа учебной дисциплины		

<p>31. Научно-техническая революция и ее роль в развитии экономики стран</p> <p>32. Факторы размещения производительных сил</p> <p>33. Общая характеристика отраслей промышленности и их роль в развитии государства</p> <p>34. Общая характеристика сельского хозяйства и его роль в развитии экономики страны</p> <p>35. Характеристика растениеводства как отрасли сельского хозяйства</p> <p>36. Характеристика животноводства как отрасли сельского хозяйства</p> <p>37. Общая характеристика видов транспорта и их преимущества и недостатки</p> <p>38. Общая экономико-географическая характеристика региона Зарубежная Европа</p> <p>39. Общая экономико-географическая характеристика Германии</p> <p>40. Общая экономико-географическая характеристика региона Зарубежная Азия</p> <p>41. Общая экономико-географическая характеристика Японии</p> <p>42. Общая экономико-географическая характеристика Китая</p> <p>43. Общая экономико-географическая характеристика Индии</p> <p>44. Общая экономико-географическая характеристика региона Африка</p> <p>45. Общая экономико-географическая характеристика ЮАР</p> <p>46. Общая экономико-географическая характеристика региона Северная Америка</p> <p>47. Общая экономико-географическая характеристика США</p> <p>48. Общая экономико-географическая характеристика Канады</p> <p>49. Общая экономико-географическая характеристика региона Латинская Америка</p> <p>50. Общая экономико-географическая характеристика Бразилии</p> <p>51. Общая экономико-географическая характеристика Аргентины</p> <p>52. Общая экономико-географическая характеристика Мексики</p> <p>53. Общая экономико-географическая характеристика региона Австралия и Океания</p>			
--	--	--	--

Министерство науки и высшего образования РФ Ульяновский государственный университет	Форма	
Ф-Рабочая программа учебной дисциплины		

54. Общая характеристика глобальных проблем			
55. Глобальные проблемы: пути решения			
Всего	56		

Министерство науки и высшего образования РФ Ульяновский государственный университет	Форма	
Ф-Рабочая программа учебной дисциплины		

### 3. УСЛОВИЯ РЕАЛИЗАЦИИ УД

#### 3.1 Требования к материально-техническому обеспечению

Реализация учебной дисциплины требует наличия учебного кабинета географии.

Помещение учебного кабинета удовлетворяет требования Санитарно-эпидемиологических правил и нормативов (СанПиН 2.4.2 № 178-02) и оснащено типовым оборудованием, в том числе специализированной учебной мебелью и средствами обучения, достаточными для выполнения требований к уровню подготовки обучающихся.

Оборудование кабинета:

- рабочие места по количеству обучающихся;
  - рабочее место учителя;
  - доска для записей;
  - видеоматериал по разделам уроков;
  - наглядные пособия
- 1) Атлас «Экономическая и социальная география мира 10 кл».
  - 2) Контурные карты по географии для 10 кл.
  - 3) Политические и экономические карты регионов, мира и стран.

Технические средства обучения:

мультимедийная установка, компьютер, экран.

#### 3.2. Учебно-методическое и информационное обеспечение

Перечень рекомендуемых учебных изданий:

##### Основная:

1. Максаковский Владимир Павлович. География. 10-11 классы (базовый уровень) : Учебник / В.П. Максаковский. - 33. - Москва : АО "Издательство "Просвещение", 2023. - 416 с. - Среднее общее образование. - URL: <https://znanium.com/catalog/document?id=432630>

2. Максаковский, В. П. География. 10-11 классы : учебник для общеобразовательных организаций : базовый уровень / Максаковский Владимир Павлович. - 29-е изд., перераб. - Москва : Просвещение, 2019. - 416 с.

##### Дополнительная:


3. Калуцков, Владимир Николаевич. География России. Базовый и углубленный уровни: 10—11 классы : учебник и практикум для соо / Владимир Николаевич ; В. Н. Калуцков. - 3-е изд. ; пер. и доп. - Москва : Юрайт, 2023. - 305 с. - (Общеобразовательный цикл). - URL: <https://urait.ru/bcode/531080>

4. Геттнер, Альфред . География. Ее история сущность и методы : - / Альфред , Е. А. ; А. Геттнер ; переводчик Е. А. Торнеус. - Москва : Юрайт, 2023. - 490 с. - (Антология мысли). - URL: <https://urait.ru/bcode/517326>

5. Гордеева, Зинаида Ивановна. История географических открытий : учебное пособие для спо / Зинаида Ивановна ; З. И. Гордеева. - 2-е изд. ; испр. и доп. - Москва : Юрайт, 2023. - 145 с. - (Профессиональное образование). - URL: <https://urait.ru/bcode/514837>

6. География для колледжей : учебник и практикум для спо / Андрей Валерьевич, Александр Андреевич, Мария Александровна [и др.] ; А. В. Коломиец [и др.] ; под редакцией А. В. Коломийца, А. А. Сафонова. - 3-е изд. ; пер. и доп. - Москва : Юрайт, 2023. - 362 с. - (Профессиональное образование). - URL: <https://urait.ru/bcode/530520>



Министерство науки и высшего образования РФ Ульяновский государственный университет	Форма	
Ф-Рабочая программа учебной дисциплины		

### Журналы:


7. Мономах : краевед. журнал. - Ульяновск, 2024. - Выходит 4 раза в год, 1994-2011, 1-е полугодие 2012; выходит 1 раз в 2 месяца, 2-е полугодие 2012 ; С 2013 г. - 6 номеров в год.
8. Экология человека / учредитель ФГБОУ ВО "Северный государственный медицинский университет" Министерства здравоохранения РФ. - Архангельск, 2024. - Издаётся с 1994 г. - Выходит 12 раз в год. - URL : <https://elibrary.ru/contents.asp?id=37305132>. - Открытый доступ ELIBRARY. - ISSN 1728-0869. - Текст : электронный.
9. Гидросфера. Опасные процессы и явления : науч.-практ. журнал / ООО НПО «Гидротехпроект». - Москва, 2024 - 4 раза в год. - Выходит с 2019 года. - URL : <https://e.lanbook.com/journal/3092>. - ISSN 2686-7877. - Текст : электронный.

### Учебно-методические:

- Учебно-методические:

Шевчук М. Т. Методические рекомендации по дисциплине «География» для студентов по специальностям 34.02.01 Сестринское дело, 31.02.02 Акушерское дело, 31.02.01 Лечебное дело, 31.02.06 Стоматология профилактическая 49.02.02 Адаптивная физическая культура / М. Т. Шевчук ; Ульян. гос. ун-т, Мед. колледж им. А. Л. Поленова. - 2024. - Неопубликованный ресурс. - URL: <http://lib.ulsu.ru/MegaPro/Download/MObject/15767>. - Режим доступа: ЭБС УлГУ. - Текст : электронный.

Согласовано:


Директор научной библиотеки / Бурханова М.М. /  / 2024  
Должность сотрудника научной библиотеки ФИО Подпись дата

- Информационные справочные системы современных информационно-коммуникационных технологий:

*Профессиональные базы данных, информационно-справочные системы*

#### 1. Электронно-библиотечные системы:

- 1.1. Цифровой образовательный ресурс IPRsmart : электронно-библиотечная система : сайт / ООО Компания «Ай Пи Ар Медиа». - Саратов, [2024]. – URL: <http://www.iprbookshop.ru>. – Режим доступа: для зарегистрир. пользователей. - Текст : электронный.
- 1.2. Образовательная платформа ЮРАЙТ : образовательный ресурс, электронная библиотека : сайт / ООО Электронное издательство «ЮРАЙТ». – Москва, [2024]. - URL: <https://urait.ru> . – Режим доступа: для зарегистрир. пользователей. - Текст : электронный.
- 1.3. База данных «Электронная библиотека технического ВУЗа (ЭБС «Консультант студента») : электронно-библиотечная система : сайт / ООО «Политехресурс». – Москва, [2024]. – URL: <https://www.studentlibrary.ru/cgi-bin/mb4x>. – Режим доступа: для зарегистрир. пользователей. – Текст : электронный.
- 1.4. Консультант врача. Электронная медицинская библиотека : база данных : сайт /

Министерство науки и высшего образования РФ Ульяновский государственный университет	Форма	
Ф-Рабочая программа учебной дисциплины		

ООО «Высшая школа организации и управления здравоохранением-Комплексный медицинский консалтинг». – Москва, [2024]. – URL: <https://www.rosmedlib.ru>. – Режим доступа: для зарегистрир. пользователей. – Текст : электронный.

1.5. Большая медицинская библиотека : электронно-библиотечная система : сайт / ООО «Букап». – Томск, [2024]. – URL: <https://www.books-up.ru/ru/library/> . – Режим доступа: для зарегистрир. пользователей. – Текст : электронный.

1.6. ЭБС Лань : электронно-библиотечная система : сайт / ООО ЭБС «Лань». – Санкт-Петербург, [2024]. – URL: <https://e.lanbook.com>. – Режим доступа: для зарегистрир. пользователей. – Текст : электронный.

1.7. ЭБС Znanium.com : электронно-библиотечная система : сайт / ООО «Знаниум». - Москва, [2024]. - URL: <http://znanium.com> . – Режим доступа : для зарегистрир. пользователей. - Текст : электронный.

2. **КонсультантПлюс** [Электронный ресурс]: справочная правовая система. / ООО «Консультант Плюс» - Электрон. дан. - Москва : КонсультантПлюс, [2024].

3. **eLIBRARY.RU**: научная электронная библиотека : сайт / ООО «Научная Электронная Библиотека». – Москва, [2024]. – URL: <http://elibrary.ru>. – Режим доступа : для авториз. пользователей. – Текст : электронный

4. **Федеральная государственная информационная система «Национальная электронная библиотека»** : электронная библиотека : сайт / ФГБУ РГБ. – Москва, [2024]. – URL: <https://нэб.рф>. – Режим доступа : для пользователей научной библиотеки. – Текст : электронный.

5. **Российское образование** : федеральный портал / учредитель ФГАУ «ФИЦТО». – URL: <http://www.edu.ru>. – Текст : электронный.

6. **Электронная библиотечная система УлГУ** : модуль «Электронная библиотека» АБИС Мега-ПРО / ООО «Дата Экспресс». – URL: <http://lib.ulsu.ru/MegaPro/Web>. – Режим доступа : для пользователей научной библиотеки. – Текст : электронный.


Согласовано:

Инженер ведущий



Щуренко Ю.В.

2024

Министерство науки и высшего образования РФ Ульяновский государственный университет	Форма	
Ф-Рабочая программа учебной дисциплины		

### 3.3. Специальные условия для обучающихся с ОВЗ

В случае необходимости, обучающимся из числа лиц с ограниченными возможностями здоровья (по заявлению обучающегося) могут предлагаться одни из следующих вариантов восприятия информации с учетом их индивидуальных психофизических особенностей:

– для лиц с нарушениями зрения: в печатной форме увеличенным шрифтом; в форме электронного документа; в форме аудиофайла (перевод учебных материалов в аудиоформат); в печатной форме на языке Брайля; индивидуальные консультации с привлечением тифлосурдопереводчика; индивидуальные задания и консультации.

– для лиц с нарушениями слуха: в печатной форме; в форме электронного документа; видеоматериалы с субтитрами; индивидуальные консультации с привлечением сурдопереводчика; индивидуальные задания и консультации.


– для лиц с нарушениями опорно-двигательного аппарата: в печатной форме; в форме электронного документа; в форме аудиофайла; индивидуальные задания и консультации.

## 4. САМОСТОЯТЕЛЬНАЯ РАБОТА ОБУЧАЮЩИХСЯ не предусмотрена


## 5. КОНТРОЛЬ И ОЦЕНКА РЕЗУЛЬТАТОВ ОСВОЕНИЯ УД

Контроль и оценка результатов освоения УД осуществляется преподавателем в процессе проведения практических занятий и лабораторных работ, тестирования, а также выполнения обучающимися индивидуальных заданий, исследований.


Результаты (усвоенные знания, освоенные умения и компетенции)	Основные показатели оценки результата	Формы, методы контроля и оценки результатов обучения
ОК 01	Умеет выбирать способы решения задач профессиональной деятельности применительно к различным контекстам	Экспертное наблюдение и оценка результатов выполнения в ходе выполнения различных видов работ на занятии
ОК 02	Умеет использовать современные средства поиска, анализа и интерпретации информации, и информационные технологии для выполнения задач профессиональной деятельности	Экспертное наблюдение и оценка результатов выполнения в ходе выполнения различных видов работ на занятии
ОК 03	Умеет планировать и реализовывать собственное профессиональное и личностное развитие, предпринимательскую деятельность в профессиональной сфере, использовать знания по финансовой грамотности в различных жизненных ситуациях.	Экспертное наблюдение и оценка результатов выполнения в ходе выполнения различных видов работ на занятии
ОК 04	Эффективно взаимодействует и работает в коллективе и команде	Экспертное наблюдение и оценка результатов выполнения в ходе выполнения различных видов работ на занятии

Министерство науки и высшего образования РФ Ульяновский государственный университет	Форма	
Ф-Рабочая программа учебной дисциплины		

		<u>работ на занятии</u>
ОК 05	Осуществляет устную и письменную коммуникацию на государственном языке Российской Федерации с учетом особенностей социального и культурного контекста	Экспертное наблюдение и оценка результатов выполнения в ходе выполнения различных видов работ на занятии
ОК 06	Умеет проявлять гражданско-патриотическую позицию, демонстрировать осознанное поведение на основе традиционных общечеловеческих ценностей, в том числе с учетом гармонизации межнациональных и межрелигиозных отношений, применять стандарты антикоррупционного поведения	Экспертное наблюдение и оценка результатов выполнения в ходе выполнения различных видов работ на занятии
ОК 07	Содействует сохранению окружающей среды, ресурсосбережению, применяет знания об изменении климата, принципы бережливого производства, эффективно действовать в чрезвычайных ситуациях	Экспертное наблюдение и оценка результатов выполнения в ходе выполнения различных видов работ на занятии
ОК 09	Умеет пользоваться профессиональной документацией на государственном и иностранном языках	Экспертное наблюдение и оценка результатов выполнения в ходе выполнения различных видов работ на занятии
ПР 1)	Понимает роль и места современной географической науки в системе научных дисциплин, её участия в решении важнейших проблем человечества: определяет роль географических наук в достижении целей устойчивого развития;	Экспертное наблюдение и оценка результатов выполнения в ходе выполнения различных видов работ на занятии
ПР 2)	Умеет найти и применить знания о размещении основных географических объектов и территориальной организации природы и общества: выбирать и использовать источники географической информации для определения положения и взаиморасположения регионов и стран в пространстве; описывает положение и взаиморасположение регионов и стран в пространстве, особенности природно-ресурсного капитала, населения и хозяйства регионов и изученных стран;	Текущая аттестация - устный опрос - письменный опрос - защита сообщений и докладов, - заполнение контурных карт по теме  Промежуточная аттестация - дифзачет
ПР 3)	Владеет основами системы комплексных социально ориентированных географических знаний о закономерностях развития природы, размещения населения и хозяйства: умеет распознавать географические особенности проявления процессов воспроизводства, миграции населения и	Текущая аттестация - устный опрос - письменный опрос - защита сообщений и докладов, - заполнение контурных карт по теме


Министерство науки и высшего образования РФ Ульяновский государственный университет	Форма	
Ф-Рабочая программа учебной дисциплины		

	<p>урбанизации в различных регионах мира и изученных странах; использовать знания об основных географических закономерностях для определения географических факторов международной хозяйственной специализации изученных стран; сравнения регионов мира и изученных стран по уровню социально-экономического развития, специализации различных стран и по их месту в МГРТ; для классификации стран отдельных регионов мира, в том числе по особенностям географического положения, форме правления и государственного устройства, уровню социально-экономического развития, типам воспроизводства населения с использованием источников географической информации; устанавливать взаимосвязи между социально-экономическими и геоэкологическими процессами и явлениями в изученных странах; природными условиями и размещением населения, природными условиями и природно-ресурсным капиталом и отраслевой структурой хозяйства изученных стран; прогнозировать изменения возрастной структуры населения отдельных стран зарубежной Европы с использованием источников географической информации; формулировать и (или) обосновывать выводы на основе использования географических знаний;</p>	<p>Промежуточная аттестация - дифзачет</p>
ПР 4)	<p>Владеет географической терминологией и системой базовых географических понятий: применять изученные социально-экономические понятия: политическая карта, государство; политико-географическое положение, монархия, республика, унитарное государство, федеративное государство; воспроизводство населения, демографический взрыв, демографический кризис, старение населения, состав населения, структура населения, экономически активное население, Индекс человеческого развития (ИЧР), народ, этнос, плотность населения, миграции населения, расселение населения, демографическая политика, субурбанизация, ложная урбанизация; мегалополисы, развитые и развивающиеся, новые индустриальные, нефтедобывающие страны;</p>	<p>Текущая аттестация - устный опрос - письменный опрос - защита сообщений и докладов, - заполнение контурных карт по теме</p> <p>Промежуточная аттестация - дифзачет</p>

Министерство науки и высшего образования РФ Ульяновский государственный университет	Форма	
Ф-Рабочая программа учебной дисциплины		


	ресурсообеспеченность, мировое хозяйство, международная экономическая интеграция; международная хозяйственная специализация, международное географическое разделение труда; отраслевая и территориальная структура мирового хозяйства, транснациональные корпорации (ТНК), "сланцевая революция", водородная энергетика, "зелёная энергетика", органическое сельское хозяйство; глобализация мировой экономики и деглобализация, "энергопереход", международные экономические отношения, устойчивое развитие для решения учебных и (или) практико-ориентированных задач;	
ПР 5)	Владеет основами умений проводить наблюдения за отдельными географическими объектами, процессами и явлениями, их изменениями в результате воздействия природных и антропогенных факторов: определять цели и задачи проведения наблюдения (исследования); выбирать форму фиксации результатов наблюдения (исследования); формулировать обобщения и выводы по результатам наблюдения (исследования);	Текущая аттестация - устный опрос - письменный опрос - защита сообщений и докладов, - заполнение контурных карт по теме  Промежуточная аттестация - дифзачет
ПР 6)	Владеет основами умений находить и использовать различные источники географической информации для получения новых знаний о природных и социально-экономических процессах и явлениях, выявления закономерностей и тенденций их развития, прогнозирования: выбирать и использовать источники географической информации (картографические, статистические, текстовые, видео- и фотоизображения, геоинформационные системы), адекватные решаемым задачам; сопоставлять и анализировать географические карты различной тематики и другие источники географической информации для выявления закономерностей социально-экономических, природных и экологических процессов и явлений на территории регионов мира и отдельных стран; определять и сравнивать по географическим картам разного содержания и другим источникам географической информации качественные и	Текущая аттестация - устный опрос - письменный опрос - защита сообщений и докладов, - заполнение контурных карт по теме  Промежуточная аттестация - дифзачет




Министерство науки и высшего образования РФ Ульяновский государственный университет	Форма	
Ф-Рабочая программа учебной дисциплины		

	<p>количественные показатели, характеризующие регионы и страны, а также географические процессы и явления, происходящие в них; географические факторы международной хозяйственной специализации отдельных стран с использованием источников географической информации; определять и находить в комплексе источников недостоверную и противоречивую географическую информацию о регионах мира и странах для решения учебных и (или) практико-ориентированных задач; самостоятельно находить, отбирать и применять различные методы познания для решения практико-ориентированных задач;</p>	
ПР 7)	<p>Владеет основами умений географического анализа и интерпретации информации из различных источников: находить, отбирать, систематизировать информацию, необходимую для изучения регионов мира и стран (в том числе и России), их обеспеченности природными и человеческими ресурсами; для изучения хозяйственного потенциала стран, глобальных проблем человечества и их проявления на территории (в том числе в России); представлять в различных формах (графики, таблицы, схемы, диаграммы, карты и другие) географическую информацию о населении, размещении хозяйства регионов мира и изученных стран; их отраслевой и территориальной структуре их хозяйств, географических особенностях развития отдельных отраслей; формулировать выводы и заключения на основе анализа и интерпретации информации из различных источников; критически оценивать и интерпретировать информацию, получаемую из различных источников; использовать различные источники географической информации для решения учебных и (или) практико-ориентированных задач;</p>	<p>Текущая аттестация - устный опрос - письменный опрос - защита сообщений и докладов, - заполнение контурных карт по теме</p> <p>Промежуточная аттестация - дифзачет</p>
ПР 8)	<p>Владеет умениями применять географические знания для объяснения изученных социально-экономических и геоэкологических явлений и процессов в странах мира: объяснять географические особенности стран с разным уровнем социально-экономического развития, в том</p>	<p>Текущая аттестация - устный опрос - письменный опрос - защита сообщений и докладов, - заполнение контурных карт по теме</p>




Министерство науки и высшего образования РФ Ульяновский государственный университет	Форма	
Ф-Рабочая программа учебной дисциплины		

	числе объяснять различие в составе, структуре и размещении населения, в уровне и качестве жизни населения; объяснять влияние природно-ресурсного капитала на формирование отраслевой структуры хозяйства отдельных стран; особенности отраслевой и территориальной структуры хозяйства изученных стран, особенности международной специализации стран и роль географических факторов в её формировании; особенности проявления глобальных проблем человечества в различных странах с использованием источников географической информации;	Промежуточная аттестация - дифзачет
ПР 9)	Владеет умениями применять географические знания для оценки разнообразных явлений и процессов: оценивать географические факторы, определяющие сущность и динамику важнейших социально-экономических и геоэкологических процессов; изученные социально-экономические и геоэкологические процессы и явления; политико-географическое положение изученных регионов, стран и России; влияние международных миграций на демографическую и социально-экономическую ситуацию в изученных странах; роль России как крупнейшего поставщика топливно-энергетических и сырьевых ресурсов в мировой экономике; конкурентные преимущества экономики России; различные точки зрения по актуальным экологическим и социально-экономическим проблемам мира и России; изменения направления международных экономических связей России в новых экономических условиях;	Текущая аттестация - устный опрос- - письменный опрос - защита сообщений и докладов, - заполнение контурных карт по теме  Промежуточная аттестация - дифзачет
ПР 10)	Владеет основами знаний об основных проблемах взаимодействия природы и общества, о природных и социально-экономических аспектах экологических проблем: описывать географические аспекты проблем взаимодействия природы и общества; приводить примеры взаимосвязи глобальных проблем; возможных путей решения глобальных проблем.	Текущая аттестация - устный опрос- - письменный опрос - защита сообщений и докладов, - заполнение контурных карт по теме  Промежуточная аттестация - дифзачет

Министерство науки и высшего образования РФ Ульяновский государственный университет	Форма	
Ф-Рабочая программа учебной дисциплины		

**Разработчик**

  
\_\_\_\_\_

*подпись*

**преподаватель**

*должность*

**М.Т.Шевчук**

*ФИО*